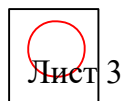
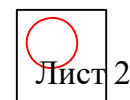
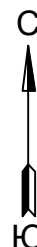



**Схема расположения границ публичного сервитута
для эксплуатации объекта
КТП №1100, КТП №1118 по ВЛ-10 кВ Л-4 Водозабор**
(наименование объекта)

План границ объекта

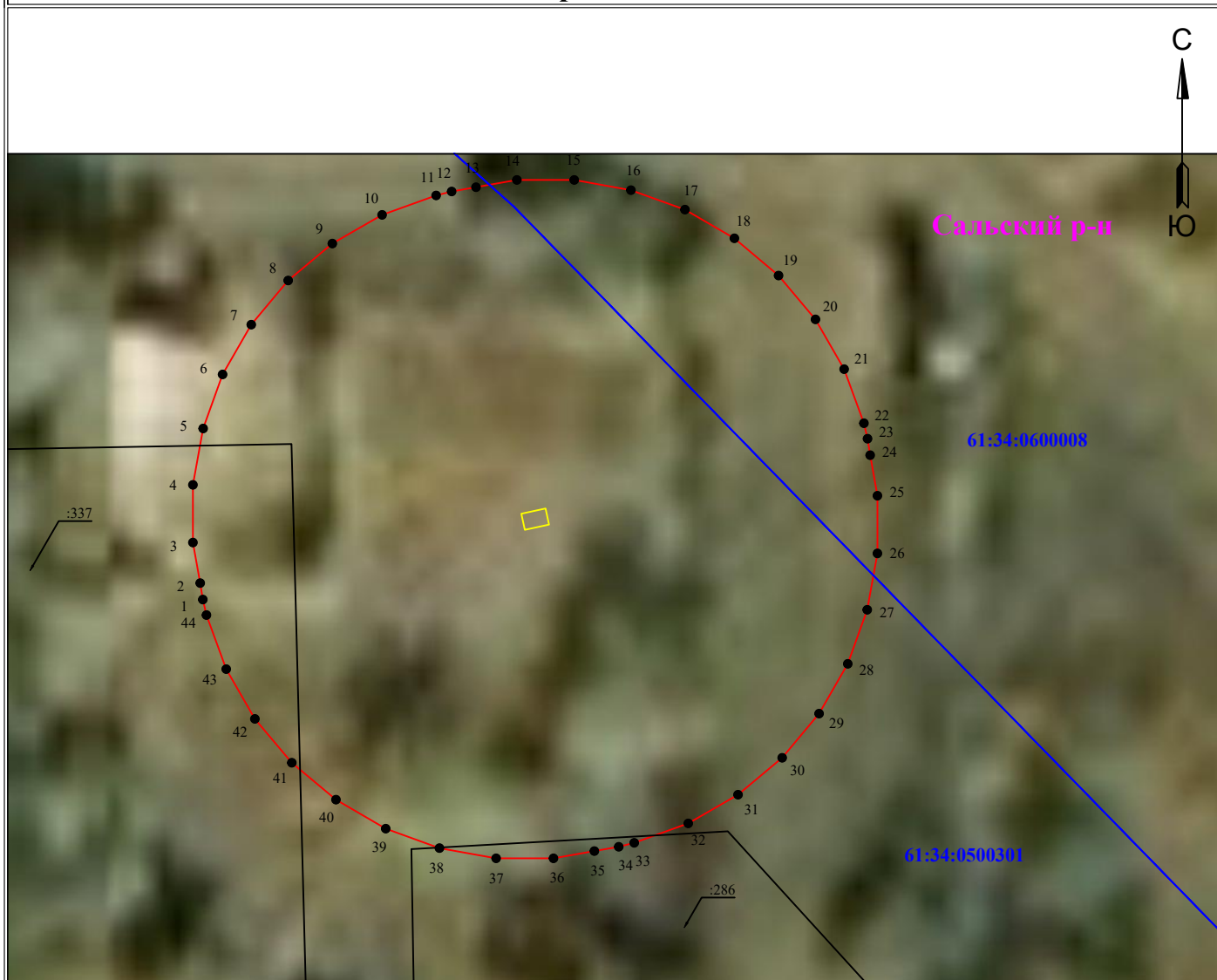
Обзорная схема границ объекта



Условные обозначения:








 - граница устанавливаемой зоны публичного сервитута

**Схема расположения границ публичного сервитута
для эксплуатации объекта
КТП №1100, КТП №1118 по ВЛ-10 кВ Л-4 Водозабор
(наименование объекта)
План границ объекта**



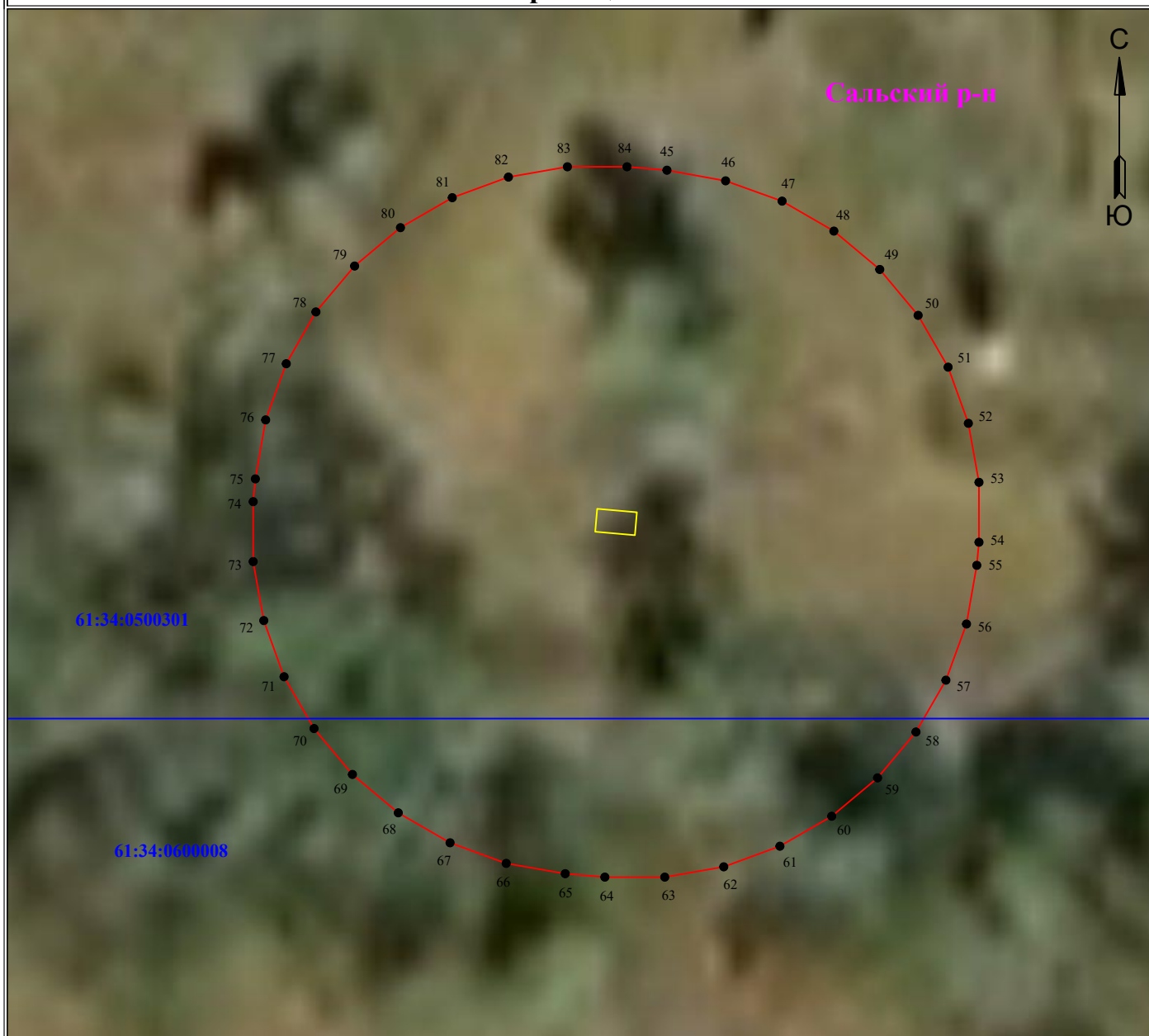
Используемые условные знаки и обозначения:

Масштаб 1:200

 ● 1	- обозначение характерной точки границы устанавливаемого публичного сервитута	 :242	- кадастровый номер ЗУ
 —	- границы земельных участков, попадающих в зону публичного сервитута	 —	- граница устанавливаемого публичного сервитута
 —	- граница кадастрового квартала	Сальский р-н	- наименование населенного пункта
 61:34:0000000	- номер кадастрового квартала		
 —	- ось линии		









**Схема расположения границ публичного сервитута
для эксплуатации объекта
КТП №1100, КТП №1118 по ВЛ-10 кВ Л-4 Водозабор
(наименование объекта)**

План границ объекта



Используемые условные знаки и обозначения:

Масштаб 1:200

	- обозначение характерной точки границы устанавливаемого публичного сервитута		- кадастровый номер ЗУ
	- границы земельных участков, попадающих в зону публичного сервитута		- граница устанавливаемого публичного сервитута
	- граница кадастрового квартала		- наименование населенного пункта
	- номер кадастрового квартала		
	- ось линии		

**Схема расположения границ публичного сервитута
для эксплуатации объекта
КТП №1100, КТП №1118 по ВЛ-10 кВ Л-4 Водозабор**

Каталог координат		
Площадь зоны публичного сервитута 338 кв.м		
Обозначение характерных точек границ	Координаты, м	
	X	Y
1	2	3
1	334183.93	2333130.87
2	334184.43	2333130.79
3	334185.66	2333130.57
4	334187.41	2333130.57
5	334189.12	2333130.88
6	334190.76	2333131.47
7	334192.27	2333132.34
8	334193.61	2333133.46
9	334194.73	2333134.8
10	334195.6	2333136.31
11	334196.19	2333137.95
12	334196.31	2333138.42
13	334196.44	2333139.16
14	334196.66	2333140.4
15	334196.66	2333142.14
16	334196.35	2333143.86
17	334195.76	2333145.5
18	334194.89	2333147
19	334193.76	2333148.34
20	334192.43	2333149.46
21	334190.92	2333150.33
22	334189.28	2333150.93
23	334188.81	2333151.04
24	334188.31	2333151.12
25	334187.08	2333151.34
26	334185.33	2333151.34
27	334183.62	2333151.03
28	334181.98	2333150.44
29	334180.47	2333149.57
30	334179.13	2333148.45
31	334178.01	2333147.11
32	334177.14	2333145.6
33	334176.55	2333143.96
34	334176.43	2333143.49
35	334176.3	2333142.75
36	334176.08	2333141.51
37	334176.08	2333139.77
38	334176.39	2333138.05
39	334176.98	2333136.42
40	334177.86	2333134.91
41	334178.98	2333133.57
42	334180.31	2333132.45
43	334181.82	2333131.58
44	334183.46	2333130.98

Каталог координат		
Площадь зоны публичного сервитута 423 кв.м		
Обозначение характерных точек границ	Координаты, м	
	X	Y
1	2	3
45	333925.43	2332689.34
46	333925.09	2332691.22
47	333924.44	2332693.03
48	333923.48	2332694.69
49	333922.25	2332696.16
50	333920.78	2332697.39
51	333919.12	2332698.35
52	333917.32	2332699
53	333915.43	2332699.34
54	333913.51	2332699.34
55	333912.77	2332699.27
56	333910.89	2332698.94
57	333909.09	2332698.28
58	333907.43	2332697.32
59	333905.96	2332696.09
60	333904.73	2332694.62
61	333903.77	2332692.96
62	333903.11	2332691.16
63	333902.78	2332689.27
64	333902.78	2332687.35
65	333902.89	2332686.08
66	333903.22	2332684.19
67	333903.88	2332682.39
68	333904.84	2332680.73
69	333906.07	2332679.26
70	333907.54	2332678.03
71	333909.2	2332677.07
72	333911	2332676.42
73	333912.89	2332676.08
74	333914.81	2332676.08
75	333915.54	2332676.15
76	333917.43	2332676.48
77	333919.23	2332677.14
78	333920.89	2332678.09
79	333922.36	2332679.33
80	333923.59	2332680.8
81	333924.55	2332682.46
82	333925.21	2332684.26
83	333925.54	2332686.15
84	333925.54	2332688.06